



Departamento Administrativo
PLANEACION

ALCALDIA MAYOR - BOGOTA DE DISTRITO N.º 1

BIENES DE INTERES CULTURAL

DEPARTAMENTO ADMINISTRATIVO DE PLANEACION DISTRITAL

BOGOTA D.C.

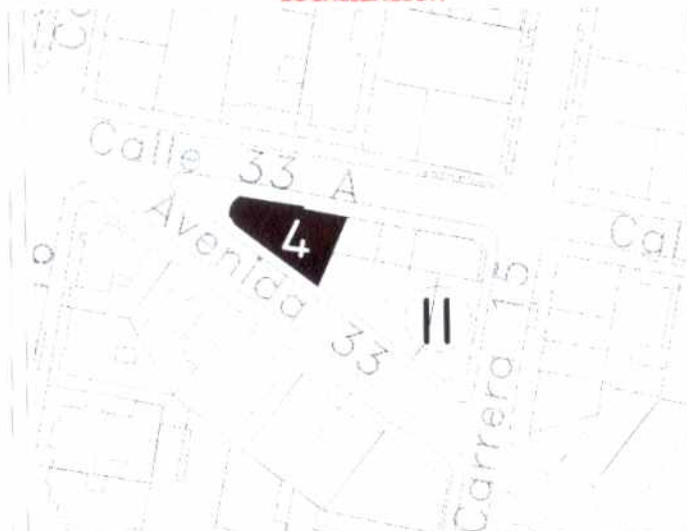
FICHA IDENTIFICACION INDIVIDUAL INMUEBLE

007104-011-04

FOTOGRAFIA INMUEBLE



LOCALIZACION



CLASIFICACION

ARQUITECTONICA: 20-40-E-b

POPULAR: Geometría en Fachada

SIC MOD. CT, CONSERVACION TIPOLOGICA CATEGORIA

TEUSAQUILLO, 13 LOCALIDAD

Teusaquillo, 101 UPZ

Teusaquillo, 7104 BARRIO 11 M/ZNA 4 PREDIO

AAA0083FXFZ CHIP CORREDOR COMERCIAL USO

DE LA EMPRESA ASOCIACION PENSIONADOS PROPIETARIO

Avenida 33 No. 15-54/60 Esquina, Calle 33 A No. 15-31/35 DIRECCION

CODIGO CATASTRAL

MATRICULA INMOBILIARIA

3 No. PISOS FECHA CONSTRUCCION

Tiene Observación:

FOTOGRAFIA CONTEXTO




CRITERIOS DE CALIFICACION

- ✓ Representar en alguna medida y de modo tangible o visible una o mas épocas de la historia de la ciudad o una o mas etapas de la Arquitectura y/o urbanismo en el País.
 - ✓ Ser un testimonio o documento importante en el proceso histórico de planificación o formación de la estructura física de la ciudad.
 - ✓ Ser un Ejemplo culturalmente importante de un tipo de edificación o conjunto arquitectónico.
- Ser un testimonio importante de la conformación del hábitat de un grupo social determinado.
- Constituir un hito de referencia urbana culturalmente significativa en la ciudad.
- Ser un ejemplo destacado de la obra de un arquitecto urbanista o de un grupo de éstos de trayectoria reconocida a nivel nacional o internacional.
- Estar relacionado con personajes o hechos significativos de la historia de la ciudad o del País.

FECHA DE ...

ELABORACION: Lunes, 02 de Febrero de 2004

ACTUALIZACION: Lunes, 02 de Febrero de 2004



DESCRIPCIÓN DEL EDIFICIO

Inmuebles que superan los tres pisos de altura, usualmente emplazados entre medianeras a paramento continuo o esquineros; se presentan algunos casos de inmuebles aislados dentro del predio. La fachada presenta una disposición articulada de sus componentes con énfasis de verticales y horizontales; se subraya esta condición al establecer contrastes entre los materiales de acabado, por ejemplo. Ocasionalmente presenta la solución del voladizo a partir del segundo piso y su primer piso se diferencia del resto debido a determinantes de accesibilidad.

POSIBILIDADES DE INTERVENCION

La validez volumétrica de los edificios implica que las posibilidades para su intervención deben limitarse a adecuaciones y modificaciones menores dirigidas a mejorar condiciones de habitabilidad o incrementar su ocupación, siempre y cuando estas intervenciones no modifiquen los factores valorados en cuanto a la propuesta de diseño formal de todos y cada uno de los elementos de fachada, en cuanto a forma geométrica, proporción, materiales compatibles y organización funcional dentro del volumen general.

Valores de estructura: El manejo de una planta tipo y ejes de circulación vertical, introducen nuevas posibilidades de distribución arquitectónica en el uso de la vivienda (u otro uso) dentro de estos edificios. La escalera como vínculo vertical adquiere una gran presencia como motivo de diseño espacial.

Valores de forma: El tratamiento de fachada en primer piso es diferente a los demás; la composición general de fachada en el resto de pisos es contrastante y usualmente hace uso de la escalera como elemento volumétrico o formal del diseño. El manejo de los materiales, reforzado por los detalles volumétricos son cualidades de especial importancia. La articulación volumétrica con el entorno de construcciones de dos pisos, generalmente es un logro urbanístico.

Valores de significado: la introducción de esta modalidad edificatoria en nuestro medio marco un hito en la historia de la arquitectura colombiana. Su desarrollo posterior así lo ha demostrado. Las implicaciones en las formas de vida y uso del espacio urbano tienen gran importancia para la visión de numerosos sectores urbanos.

FECHA DE ...

ELABORACION:

lunes, 02 de febrero de 2004

ACTUALIZACION:

lunes, 02 de febrero de 2004

No. Pisos:



Departamento Administrativo
PLANEACION
SECCION DE ASISTENCIA TECNICA Y DE INFORMACION

BIENES DE INTERES CULTURAL

DEPARTAMENTO ADMINISTRATIVO DE PLANEACION DISTRITAL

BOGOTA D.C.

FICHA VALORACION URBANA

Teusaquillo



CRECIMIENTO HISTÓRICO - CRONOLOGÍA

- Antes de 1930
- 1930
- 1933
- 1936
- 1944
- 1952
- Después de 1960
- LIMITE DEL BARRIO



Inmuebles de Interés Cultural - MORFOLOGÍA EN PLANTA

- Conservación Integral
- Forma Regular
- Forma Irregular
- Parque
- Límite del Barrio
- Sector de Interés Cultural Renovación Urbana
- Vias Principales: Enclave
- Vía Borde curvo
- Vias Locales: Estructurar a partir de los parques
- Antigua Quebrada

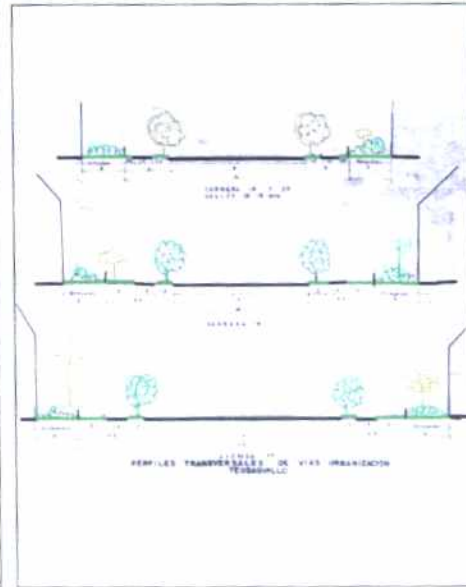

El barrio Teusaquillo fue, durante los primeros años de la década del treinta (siglo XX), el germen de todo el desarrollo urbano entre la calle 26 y la calle 80, al occidente de la Caracas. Se planteó como una propuesta abstracta de una retícula urbana dispuesta a crecer indefinidamente.

Su propuesta reticular, sin embargo, se pliega a los accidentes y permite la aparición de diagonales y formas de manzanas correspondientes. El parque como centro de la composición original mantiene su prelación y de allí parten las vías principales o lo circundan.



PLANO DE URBANIZACIONES

- 1930 Teusaquillo
- 1933 Camino a Eng
- 1936 Chapinero
- 1944 San Mateo
- 1952 La Magdalena
- 1957 La Carolina
- 1960 San Mateo
- 1977 San Mateo
- 1980 San Mateo
- 1983 San Mateo
- 1984 San Mateo



Las calles amplias y arborizadas, muestran una predialización definida pero flexible que abrió la posibilidad de construcciones con antejardines y aislamientos laterales. Esta posibilidad predial configuro una espacialidad urbana de características únicas dentro de Bogotá.

FECHA DE ...

ELABORACION:

lunes, 02 de febrero de 2004

ACTUALIZACION:

lunes, 02 de febrero de 2004